

## Протокол №2

Общего собрания собственников земельных долей в праве общей долевой собственности на земельный участок общей площадью 313480 кв.м. с кадастровым номером 23:16:0101000:222.

Местоположение земельного участка: местоположение установлено относительно ориентира, расположенного в границах участка. Ориентир ЗАО «Воздвиженское». Почтовый адрес ориентира: Краснодарский край, Курганинский район, в границах ЗАО «Воздвиженское», бригада 2, поле 7, участок 3.

Категория земель: земли сельскохозяйственного назначения – для сельскохозяйственного производства.

**Краснодарский край, Курганинский район, станция Воздвиженская.  
Двадцать четвертое декабря две тысячи двадцать первого года.**

**Время начала собрания 09 часов 00 минут**

Инициатор собрания - ЗАО «Воздвиженское», являющееся участником общей долевой собственности.

Присутствующее на собрании уполномоченное должностное лицо Воздвиженского сельского поселения Ждан Диана Евгеньевна проверила и удостоверяет полномочия присутствующих на собрании.

Ждан Д.Е. действует согласно распоряжения главы Воздвиженского сельского поселения Курганинского района Краснодарского края № 90 от 16.12.2021 года.

Участники долевой собственности уведомлены надлежащим образом о времени, месте проведения и повестке дня собрания путем опубликования извещения о проведении собрания в газете «Курганинские известия» № 81 (12226) от 12 ноября 2021 года, размещении на официальном сайте администрации Воздвиженского сельского поселения в сети «Интернет» и информационных щитах, находящихся на территории Воздвиженского сельского поселения.

**На собрании присутствовали собственники и представители собственников земельных долей на земельном участке:**

1. Коцарев Вячеслав Владимирович, действующий на основании доверенности от собственника земельных долей Закрытого акционерного общества (далее – ЗАО) «Воздвиженское», количество долей в праве общей долевой собственности – 6, площадь долей 17,1га,
2. Коцарев Вячеслав Владимирович, действующий на основании доверенности от собственника земельной доли Фимиамовой Т.Л., количество долей в праве общей долевой собственности – 1, площадь доли 2,85га.

На собрании присутствуют представитель собственников, представляющий интересы 2 собственников, владеющих в совокупности 7 долями.

Согласно выписке из Единого государственного реестра недвижимости об основных характеристиках и зарегистрированных правах на объект недвижимости: земельный участок с кадастровым номером 23:16:0101000:222 от 10.12.2021 года № КУВИ-002/2021-163658391 всего на земельном участке зарегистрированы права 6 собственников на 11 целых долей.

Общее собрание считается правомочным в случае присутствия на нем участников долевой собственности, составляющих не менее чем 50 процентов их общего числа или, если способ указания размера земельной доли допускает сопоставление долей в праве общей собственности на земельный участок, владеющих более чем 50 процентами таких долей.

Доли в праве сопоставимы и выражены дробью, на собрании присутствует представитель собственников земельных долей, владеющих более 50 процентами долей.

**Настоящее собрание правомочно принимать решения по вопросам повестки дня.**

Открыла собрание представитель Воздвиженского сельского поселения Ждан Диана Евгеньевна и для организации работы собрания предложила избрать председателя собрания и секретаря собрания. Подсчет голосов возложить на председателя и секретаря собрания. При голосовании 1 (одним) голосом является 1 (одна) целая доля в праве общей долевой собственности площадью 2,85га, в настоящее время выраженная простой арифметической дробью 1/20. Представитель Фимиамовой Т.Л. и ЗАО «Воздвиженское» Коцарев В.В. в качестве председателя собрания предложил кандидатуру Коцарева Вячеслава Владимировича, в качестве секретаря собрания предложил кандидатуру Ждан Дианы Евгеньевны.

Других предложений не поступило.

Проголосовали: ЗА – 7 голосов (единогласно),

ПРОТИВ – нет,

ВОЗДЕРЖАВШИХСЯ – нет.

### **РЕШИЛИ:**

Председателем собрания избрать Коцарева В.В., секретарем собрания избрать Ждан Д.Е., с возложением обязанности произвести подсчет голосов при голосовании по повестке дня собрания.

Избранный председателем собрания Коцарев В.В. огласил следующие вопросы повестки дня настоящего собрания:

1) об условиях договора аренды земельного участка, находящегося в долевой собственности;

2) о лице, уполномоченном от имени участников долевой собственности без доверенности действовать при согласовании местоположения границ земельных участков, одновременно являющихся границей земельного участка, находящегося в долевой собственности, при обращении с заявлениями о проведении государственного кадастрового учета и (или) государственной регистрации прав на недвижимое имущество в отношении земельного участка, находящегося в долевой собственности, и образуемых из него земельных участков, а также заключать договоры аренды данного земельного участка, соглашения об установлении сервитута, об осуществлении публичного сервитута в отношении данного земельного участка или соглашения об изъятии недвижимого имущества для государственных или муниципальных нужд (далее - уполномоченное общим собранием лицо), в том числе об объеме и о сроках таких полномочий;

3) об утверждении расчета размера долей в праве общей собственности на земельный участок.

По первому вопросу повестки дня выступил председательствующий на собрании Коцарев В.В.

Уважаемые доверенные лица участников общей долевой собственности предлагаю перейти к первому вопросу повестки дня. Какие будут предложения у участников собрания?

Предоставлено слово представителю ЗАО «Воздвиженское» Коцареву В.В., предложившему заключить договор аренды земельного участка с кадастровым номером 23:16:0101000:222 с ЗАО «Воздвиженское» на следующих условиях:

Виды арендной платы	Ежегодный размер платежа в натуре	Сроки выплаты арендной платы
Продукция		
а) зерно пшеницы	1500 кг.	до 01 сентября текущего года
б) зерно ячменя	1500 кг.	до 01 сентября текущего года
в) масло подсолнечное	25 литров	до 01 ноября текущего года

г) сахар	25 кг.	до 01 ноября текущего года
----------	--------	----------------------------

По заявлению арендодателя ЗАО «Воздвиженское» обязуется выплатить денежный эквивалент продукции в натуре по цене рыночной стоимости, определяемой Курганинской торгово-промышленной палаты на момент начисления арендной платы.

Также ЗАО «Воздвиженское» обязуется выплатить собственнику земельной доли компенсацию за подлежащий уплате земельный налог за земельную долю, сдаваемую в аренду, и обязуется уплатить налог на доход физических лиц от выплачиваемой арендной платы за земельную долю.

Договор аренды заключить на срок 10 (десять) лет с момента проведения настоящего собрания, то есть до 24 декабря 2031 года.

Других предложений об условиях договора аренды земельного участка, находящегося в долевой собственности, не поступило.

Предложение представителя ЗАО «Воздвиженское» Коцарева В.В. об условиях договора аренды земельного участка с кадастровым номером 23:16:0101000:222 поставлено на голосование:

Проголосовали: **ЗА** — 7 голосов (единогласно),

**ПРОТИВ** – нет,

**ВОЗДЕРЖАВШИХСЯ** – нет.

**РЕШИЛИ:** Утвердить следующие условия договора аренды с ЗАО «Воздвиженское» земельного участка с кадастровым номером 23:16:0101000:222:

Арендная плата за целую земельную долю площадью 2,85 га выплачивается в следующем виде, объеме и в следующие сроки:

Виды арендной платы	Ежегодный размер платежа в натуре	Сроки выплаты арендной платы
Продукция		
а) зерно пшеницы	1500 кг.	до 01 сентября текущего года
б) зерно ячменя	1500 кг.	до 01 сентября текущего года
в) масло подсолнечное	25 литров	до 01 ноября текущего года
г) сахар	25 кг.	до 01 ноября текущего года

По заявлению арендодателя ЗАО «Воздвиженское» обязуется выплатить денежный эквивалент продукции в натуре по цене рыночной стоимости, определяемой Курганинской торгово-промышленной палаты на момент начисления арендной платы.

Также ЗАО «Воздвиженское» обязуется выплатить собственнику земельной доли компенсацию за подлежащий уплате земельный налог за земельную долю, сдаваемую в аренду, и обязуется уплатить налог на доход физических лиц от выплачиваемой арендной платы за земельную долю.

Договор аренды заключить на срок 10 (десять) лет с момента проведения настоящего собрания, то есть до 24 декабря 2031 года.

**По второму вопросу** повестки дня выступил Коцарев В.В.

Уважаемые доверенные лица участников общей долевой собственности, необходимо избрать лицо, уполномоченное от имени участников долевой собственности без доверенности действовать при согласовании местоположения границ земельных участков, одновременно являющихся границей земельного участка, находящегося в долевой собственности, при обращении с заявлениями о проведении государственного кадастрового учета и (или) государственной регистрации прав на недвижимое имущество в отношении земельного участка, находящегося в долевой собственности, и образуемых

из него земельных участков, а также заключать договоры аренды данного земельного участка, соглашения об установлении сервитута, об осуществлении публичного сервитута в отношении данного земельного участка или соглашения об изъятии недвижимого имущества для государственных или муниципальных нужд (далее - уполномоченное общим собранием лицо), в том числе об объеме и о сроках таких полномочий. Какие будут предложения у участников собрания?

Выступил Коцарев В.В. с предложением избрать лицом, уполномоченным от имени участников долевой собственности без доверенности действовать при согласовании местоположения границ земельных участков, одновременно являющихся границей земельного участка, находящегося в долевой собственности, при обращении с заявлениями о проведении государственного кадастрового учета и (или) государственной регистрации прав на недвижимое имущество в отношении земельного участка, находящегося в долевой собственности, и образуемых из него земельных участков, а также заключать договоры аренды данного земельного участка, соглашения об установлении сервитута, об осуществлении публичного сервитута в отношении данного земельного участка или соглашения об изъятии недвижимого имущества для государственных или муниципальных нужд (далее - уполномоченное общим собранием лицо), Коцарева Вячеслава Владимировича со всеми вышеуказанными полномочиями сроком на 3 (три) года, а также уполномочить его расторгнуть от имени арендодателей договор аренды земельного участка сельскохозяйственного назначения, находящегося в коллективно-долевой собственности от 11.02.2009 года (запись государственной регистрации в Едином государственном реестре недвижимости № 23-23-08/016/2009-027 от 12.03.2009 года).

Других предложений не поступило.

Предложение по избранию кандидатуры Коцарева В.В. поставлено на голосование.

Проголосовали: **ЗА** – 7 голосов (единогласно),

**ПРОТИВ** – нет,

**ВОЗДЕРЖАВШИХСЯ** – нет.

#### **РЕШИЛИ:**

Избрать лицом, уполномоченным от имени участников долевой собственности без доверенности действовать при согласовании местоположения границ земельных участков, одновременно являющихся границей земельного участка, находящегося в долевой собственности, при обращении с заявлениями о проведении государственного кадастрового учета и (или) государственной регистрации прав на недвижимое имущество в отношении земельного участка, находящегося в долевой собственности, и образуемых из него земельных участков, а также заключать договоры аренды данного земельного участка, соглашения об установлении сервитута, об осуществлении публичного сервитута в отношении данного земельного участка или соглашения об изъятии недвижимого имущества для государственных или муниципальных нужд (далее - уполномоченное общим собранием лицо), **Коцарева Вячеслава Владимировича, 20.04.1972 года рождения, место рождения: г. Краснодар, паспорт гражданина РФ 0317 № 709957 выдан 15.05.2017 года отделом УФМС России по Краснодарскому краю в Курганинском районе, код подразделения 230-040, зарегистрированного по адресу: Краснодарский край, Курганинский район, ст.Воздвиженская, ул. Красная 20 кв.2** со всеми вышеуказанными полномочиями сроком на 3 (три) года, а также уполномочить его расторгнуть от имени арендодателей договор аренды земельного участка сельскохозяйственного назначения, находящегося в коллективно-долевой собственности от 11.02.2009 года (запись государственной регистрации в Едином государственном реестре недвижимости № 23-23-08/016/2009-027 от 12.03.2009 года).

По третьему вопросу повестки дня выступил Коцарев В.В.

Уважаемые доверенные лица участников общей долевой собственности предлагаю перейти к третьему вопросу повестки дня.

В связи с изменением первоначальной площади земельного участка с кадастровым номером 23:16:0101000:222 необходимо утвердить новый расчет размера долей в праве общей собственности на земельный участок. Для этого предлагаю принять размер одной целой земельной доли площадью 2,85 га выразить простой арифметической дробью в виде  $28500/313480$ , где числителем является площадь земельной доли в кв.м., а знаменателем площадь всего земельного участка в кв. м., то есть 313480 кв.м. Размеры земельных долей другой площадью будут выражены соответственно, где числителем также будет их площадь в кв. м.

Других предложений не поступило.

Предложение Коцарева В.В. об утверждении расчета размера долей в праве общей собственности на земельный участок поставлен на голосование.

Проголосовали: **ЗА** – 7 голосов (единогласно),

**ПРОТИВ** – нет,

**ВОЗДЕРЖАВШИХСЯ** – нет.

#### РЕШИЛИ:

Утвердить следующий расчет размера долей в праве общей собственности на земельный участок общей площадью 313480 кв.м. с кадастровым номером 23:16:0101000:222, Местоположение земельного участка: местоположение установлено относительно ориентира, расположенного в границах участка. Ориентир ЗАО «Воздвиженское». Почтовый адрес ориентира: Краснодарский край, Курганинский район, в границах ЗАО «Воздвиженское», бригада 2, поле 7, участок 3.

№ п/п	Фамилия, имя, отчество собственника земельной доли (либо наименование юридического лица)	Площадь земельной доли	Расчет размера доли в праве общей собственности на земельный участок
1	2	3	4
1.	Васильев Николай Николаевич	2,85га	28500/313480
2.	Гаврилюк Ольга Сергеевна	2,85га	28500/313480
3.	Игошин Василий Анатольевич	2,85га	28500/313480
4.	Тарасенко Александр Владимирович	2,85га	28500/313480
5.	Фимиамова Татьяна Леонидовна	2,85га	28500/313480
6.	Закрытое акционерное общество (ЗАО) «Воздвиженское»	17,10га	171000/313480

Слово взял председатель собрания Коцарев В.В.

Все вопросы по повестке дня рассмотрены. Собрание считаю оконченным.  
Время окончания собрания 09 часов 35 минут.

К протоколу прилагается:  
Список регистрации участников собрания (Приложение № 1).

Протокол составлен в двух экземплярах: один передается администрации Воздвиженского сельского поселения Курганинского района Краснодарского края, второй передается инициатору собрания ЗАО «Воздвиженское». Оригинал списка регистрации участников собрания находится в экземпляре, переданном администрации поселения.

Председатель собрания \_\_\_\_\_  Коцарев Вячеслав Владимирович

Секретарь собрания \_\_\_\_\_  Ждан Диана Евгеньевна

Уполномоченное должностное лицо  
администрации Воздвиженского сельского поселения

\_\_\_\_\_  Ждан Диана Евгеньевна

Глава администрации Воздвиженского сельского поселения  
Курганинского района Краснодарского края

\_\_\_\_\_  Курбатов Сергей Александрович




Приложение № \_\_\_\_\_

к протоколу собрания от 24 декабря 2021 года  
участников общей долевой собственности  
на земельный участок сельскохозяйственного назначения  
с кадастровым номером 23:16:0101000:222

Список регистрации участников собрания

№ п/п	Фамилия, имя, отчество собственника земельной доли (либо данные юридического лица)	Размер земельной доли	Номер записи государственной регистрации в Едином государственном реестре недвижимости	паспортные данные собственника (представителя по доверенности, реквизиты доверенности)	подпись присутствующего на собрании собственника, либо подпись представителя и указание данных представителя
1	2	3	4		5
1	Васильев Николай Николаевич	1/20 (2,85га)	23-23-08/2015/2013-546 от 18.12.2013 года		
2	Гаврилюк Ольга Сергеевна	1/20 (2,85га)	23-23-08/068/2008-239 от 27.12.2008 года		
3	Игошин Василий Анатольевич	1/20 (2,85га)	23-23-08/2003/2012-656 от 02.06.2012 года		
4	Тарасенко Александр Владимирович	1/20 (2,85га)	23-23-08/068/2008-248 от 27.12.2008 года		
5	Фимиамова Татьяна Леонидовна	1/20 (2,85га)	23-23-08/068/2008-251 от 27.12.2008 года	0317 709987 от 16.05. 2017 Одному участку России по интересам участника информации от Добровольца от 16.12.2008г.	 Константин Васильев Владимирович


6	ЗАО «Воздвиженское»	2/20 (5,7га) 1/20 (2,85га) 1/20 (2,85га) 2/20 (5,7га)	23-23-08/008/2010-699 от 02.04.2010 года 23-23/08-23/008/802/2015-1513/2 от 22.10.2015 года 23:16:0101000:222-23/008/2017-2 от 25.07.2017 года 23:16:0101000:222-23/008/2020-14 от 08.06.2020 года	08.17.2017 г. 15.05.2017 Визитом УФМС России по Красноярскому краю в муниципальном районе Добровольское от 10 сентября 2017.	 Начальное отделение Визитной службы
---	---------------------	--	---	--	---

Уполномоченное должностное лицо администрации  
 Воздвиженского сельского поселения Курганинского района



D.E. Nagan






## Благоустройства много не бывает

С каждым днем наш город становится краше и благоустроеннее. В Курганинске возводят детские и спортивные площадки, ремонтируют дороги, строят тротуары. А еще в городе появится и... «марсианский» островок.

▶▶▶ 9 стр.



## Качество жизни зависит от нас

Всероссийская перепись населения даст реальную демографическую картину, считают жители нашего района - супруги Лушер, для которых участие в переписи стало подтверждением их значимости для Родины.

▶▶▶ 11 стр.

Общественно-политическая газета Курганинского района Краснодарского края

# ИЗВЕСТИЯ

№ 81 (12226)  
12 ноября 2021 года,  
пятница

## БОЛЬШИНСТВО РОССИЯН ПЕРЕПИСАНО

До завершения Всероссийской переписи населения осталось три дня.

По сообщению главы Росстата Павла Малкова, к 11 ноября в переписи участвовало более 133 миллионов человек. Главной инновацией стало анкетирование в формате онлайн на портале «Госуслуги». Такой возможностью воспользовались более 24 миллионов россиян. Это быстро, удобно и безопасно в условиях коронавирусной инфекции.

## Старейшему ветерану района - 96 лет!

Александр Григорьевич Миргородов, участник Великой Отечественной войны, защитник блокадного Ленинграда, кавалер орденов и медалей, отметил 96-й день рождения.

В этот знаменательный день нашего уважаемого ветерана поздравили земляки. Особенно дорого Александру Григорьевичу было внимание молодежи. Бывшего фронтовика навестили воспитанники казачьего завода почетного караула, подарили портреты собственной работы с его изображением.

Медаль -  
за верность долгу



...ие пятнадцать дней со дня опубликования  
...звонения по адресу: город Курганский, улица  
...01, кабинет № 3.  
3. Финансирование работ по разработке документации по  
танировке территории осуществлять за счет средств Лабанова  
ерея Владимировича

**СООБЩЕНИЕ (ИЗВЕЩЕНИЕ) О СОЗЫВЕ ОБЩЕГО  
СОБРАНИЯ УЧАСТНИКОВ ОБЩЕЙ ДОЛЕВОЙ  
СОБСТВЕННОСТИ НА ЗЕМЕЛЬНЫЙ  
УЧАСТОК ИЗ СОСТАВА ЗЕМЕЛЬ  
СЕЛЬСКОХОЗЯЙСТВЕННОГО НАЗНАЧЕНИЯ**

Администрация Воздвиженского сельского поселения  
Курганского района Краснодарского края извещает участников  
общей долевой собственности земельного участка из состава  
земель сельскохозяйственного назначения, имеющего када-  
стровый номер 23:16:0101000:222, площадью 313480 кв. м, адрес  
(местонахождение): Российская Федерация, Краснодарский  
край, Курганский район, в границах ЗАО «Воздвиженское»,  
бригада 2, поле 7, участок 3, о проведении 24 декабря  
2021 года, в 9 часов 00 минут, общего собрания по адресу:  
Российская Федерация, Краснодарский край, Курганский  
район, станица Воздвиженская, улица Советская, 12 (здание  
МКУК «Воздвиженский КДЦ»). Начало регистрации участников  
собрания в 8 часов 00 минут.

Участовать в общем собрании имеют право только участ-  
ники общей долевой собственности указанного земельного  
участка по предъявлению оригиналов: документов, удосто-  
веряющих личность, документов, удостоверяющих право на  
земельную долю указанного земельного участка; в случае  
представительства собственнику другим лицом (доверителем),  
подтверждающие его полномочия (доверенность). Общее  
собрание созывается по инициативе ЗАО «Воздвиженское»,  
являющегося участником общей долевой собственности на  
данный земельный участок.

Повестка дня общего собрания:

1. Об условиях договора аренды земельного участка, нахо-  
дящегося в долевой собственности.
2. О лице, уполномоченном от имени участников долевой  
собственности без доверенности действовать при согласовании  
местоположения границ земельных участков, одновременно явля-  
ющихся границей земельного участка, находящегося в долевой  
собственности, при обращении с заявлениями о проведении  
государственного кадастрового учета и (или) государственной  
регистрации прав на недвижимое имущество в отношении  
земельного участка, находящегося в долевой собственности,  
и образуемых из него земельных участков, а также заключать  
договоры аренды данного земельного участка, соглашения об  
установлении частного сервитута в отношении данного земель-  
ного участка или соглашения об изъятии недвижимого имущества  
для государственных или муниципальных нужд (далее - упол-  
номоченное общим собранием лицо), в том числе об объеме и  
сроках таких полномочий.
3. Об утверждении расчета размера долей в праве общей  
собственности на земельный участок.

Участники долевой собственности указанного земельного  
участка вправе ознакомиться с документами по вопросам,  
вынесенным на обсуждение общего собрания, по адресу:  
Краснодарский край, Курганский район, ст. Воздвиженская,  
ул. Советская, 12, ежедневно, с 8 до 16 часов, перерыв - с 12  
до 13 часов, кроме выходных и праздничных дней, телефон для  
справок - 7-51-33.

Администрация Воздвиженского сельского поселения  
Курганского района Краснодарского края.

**ОКНА, ДВЕРИ, ЖАЛЮЗИ.**  
Скидка - 20%.  
Т. 8-918-694-54-55, Олег.

**КСЕРОКОПИИ  
ЛАМИНИРОВАНИЕ  
КАНЦЕЛЯРСКИЕ ТОВАРЫ**  
Т. 2-24-58.

**ВЫВОЗ МУСОРА.  
Уборка территории.**  
Т.: 8-918-111-27-09,  
8-918-338-05-77. \*

**ПОКУПАЮ САЛО**  
(свежее, соленое).  
Дорого.  
Т. 8-918-396-94-40,  
Александр.

**АСФАЛЬТИРУЕМ**  
частные дворы Т. 8-918-436-53-29.

**ЖАЛЮЗИ**  
■ вертикальные,  
■ горизонтальные,  
■ мультифактурные,  
■ рулонные.  
Т. 8-918-975-66-29. \*

● Утерянный военный билет  
на имя Исайкина Романа  
Михайловича считать  
недействительным.  
● Утерянный военный  
билет на имя Бонда-  
ренко Дмитрия Михайло-  
вича считать недействи-  
тельным.

► **ОБРЕЗКА,  
ФОРМИРОВКА** плодовых,  
хвойных деревьев  
► **СТРИЖКА** кустарников,  
► **СПИЛ** сложных  
деревьев, вывоз веток  
► **ПОКОС** травы.  
Т. 8-918-471-68-89. \*

Домашний фермер  
**РЕАЛИЗУЕТ**  
**КУР-НЕСУШЕК**  
высокой яйценоскости.  
Доставка.  
Т. 8-961-326-19-01. \*

**САЙТИНГ, ОБНАЛЧКА**  
на окна, козырьки на кондиционеры.  
Монтаж. Делаю москитные сетки.  
Т. 8-918-077-28-82. \*

Фермерское хозяйство  
**РЕАЛИЗУЕТ**  
**КУР-МОЛОДОК.**  
(3, 5, 8 мес.), Серебристая,  
Ломан Браун, Кубань, Минорка.  
Доставка - бесплатная.  
Т. 8-989-808-50-04. \*

**УСЛУГИ МИНИ-САМЕСАЛА,**  
3 куб. м.  
**ПРИВЕЗУ:**  
песок, щебень, **ВЫВОЗ**  
гравий, мучку, **МУСОРА.**  
перегной.  
Т. 8-918-213-09-12. \*

Наш сайт:  
курганские-известия.рф  
Тираж 7788  
Выпуск издания  
осуществляется  
при финансировании  
поддержке Федерального  
агентства по печати  
и массовым  
коммуникациям.

Мнение редакции может не совпадать  
с точкой зрения автора. Редакция не  
несет ответственности за достоверность  
содержания рекламных материалов.  
Реклама и объявления имеют  
соответствующие лицензии и сертификаты.  
\* Объявления и реклама с этим знаком  
печатаются на правах рекламы.  
Перепечатка из «Курганских  
известий» допускается только  
с разрешения редакции.

Газета **отпечатана**  
в типографии  
НАО «Печатный двор Кубани»,  
350072, г. Краснодар,  
ул. Тополиная, 19.  
Печать офсетная.  
Объем 4 печ. л.  
Подписано в печать  
по графику - 16.00,  
фактически - 16.00.  
Заказ № 3918  
Цена - свободная.

Газета зарегистрирована  
управлением Федеральной службы  
по надзору в сфере связи, информационных  
технологий и массовых коммуникаций  
по Южному федеральному округу,  
свидетельство  
о регистрации ПИИ № ТУ 23-01194  
от 09.10.2013 г.  
Газета выходит по вторникам и пятницам.  
Выходит с приложениями.  
E-mail: kurg\_izv@mail.ru, reklama-ki@mail.ru

Учредители:  
ООО «Азетное издательство  
«Периодика Кубани»,  
ООО «Редакция газеты  
«Курганские известия».  
Издатель:  
ООО «Редакция газеты  
«Курганские известия».  
Подписные индекс -  
00043, 00050, 00047.  
«Курганские  
известия»  
Гл. редактор Т. В. Чепкова.  
Адрес редакции, издателя:  
352430, Краснодарский край,  
г. Курганский, ул. Комсомольская, 30.  
Редактор - 2-18-05.  
заместитель редактора - 2-21-87,  
отдел новостей - 2-22-47,  
бухгалтерия - 2-62-70,  
реклама и объявления - 2-69-86, 2-24-58.

12 ноября 2021

**СООБЩЕНИЕ /извещение/о созыве общего собрания участников общей долевой собственности на земельный участок из состава земель сельскохозяйственного назначения**

Администрация Воздвиженского сельского поселения Курганинского района Краснодарского края извещает участников общей долевой собственности земельного участка из состава земель сельскохозяйственного назначения, имеющего кадастровый номер 2316:0101000:222, площадью 313480 кв.м, адрес (месторасположение): Российская Федерация, Краснодарский край, Курганинский район, в границах ЗАО "Воздвиженское", бригада 2, поле 7, участок 3, о проведении 24 декабря 2021 года в 9 часов 00 минут общего собрания по адресу: Российская Федерация, Краснодарский край, Курганинский район, станица Воздвиженская, улица Советская, 12 (здание МКУК «Воздвиженский КДЦ»). Начало регистрации участников собрания в 8 часов 00 минут.

Участвовать в общем собрании имеют право только участники общей долевой собственности указанного земельного участка по предъявлению оригиналов: документов, удостоверяющих личность, документов удостоверяющих право на земельную долю указанного земельного участка, в случае представительства собственника другим лицом (доверителем), такому лицу (доверителю) необходимо иметь также документы, подтверждающие его полномочия (доверенность). Общее собрание созывается по инициативе ЗАО «Воздвиженское», являющегося участником общей долевой собственности на данный земельный участок.

**Повестка дня общего собрания.**

1. Об условиях договора аренды земельного участка, находящегося в долевой собственности.
2. О лице, уполномоченном от имени участников долевой собственности без доверенности действовать при согласовании местоположения границ земельных участков, одновременно являющихся границей земельного участка, находящегося в долевой собственности, при обращении с заявлениями о проведении государственного кадастрового учета и (или) государственной регистрации прав на недвижимое имущество в отношении земельного участка, находящегося в долевой собственности, и образуемых из него земельных участков, а также заключать договоры аренды данного земельного участка, соглашения об установлении частного сервитута в отношении данного земельного участка или соглашения об изъятии недвижимого имущества для государственных или муниципальных нужд (далее – уполномоченное общим собранием лицо), в том числе об объеме и сроках таких полномочий.
3. Об утверждении расчета размера долей в праве общей собственности на земельный участок.

Участники долевой собственности указанного земельного участка вправе ознакомиться с документами по вопросам, вынесенным на обсуждение общего собрания, по адресу: Краснодарский край, Курганинский район, станица Воздвиженская, улица Советская, д. 12, ежедневно с 8 часов до 16 часов, перерыв с 12 часов до 13 часов, кроме выходных и праздничных дней, телефон для справок 75-1-33.

Администрация Воздвиженского сельского поселения Курганинского района Краснодарского края»

Дата создания: 12-11-2021

Противодействие коррупции
Поиск людей
Кадровое обеспечение
ЖХХ
Индексативный план
Накопительная ипотека
ГО и ЧС
Субсидии
Комплексный план развития
Информация о проведении проверок в подведомственных учреждениях
Обращения граждан
Реестр МКД
Градостроительная деятельность
Информация о возможном (предстоящем) предоставлении земельных участков
Определение прилегающих территорий
Развитие малого и среднего предпринимательства
Противодействие терроризму и экстремизму
Деятельность органов территориального самоуправления

↑ Наверх